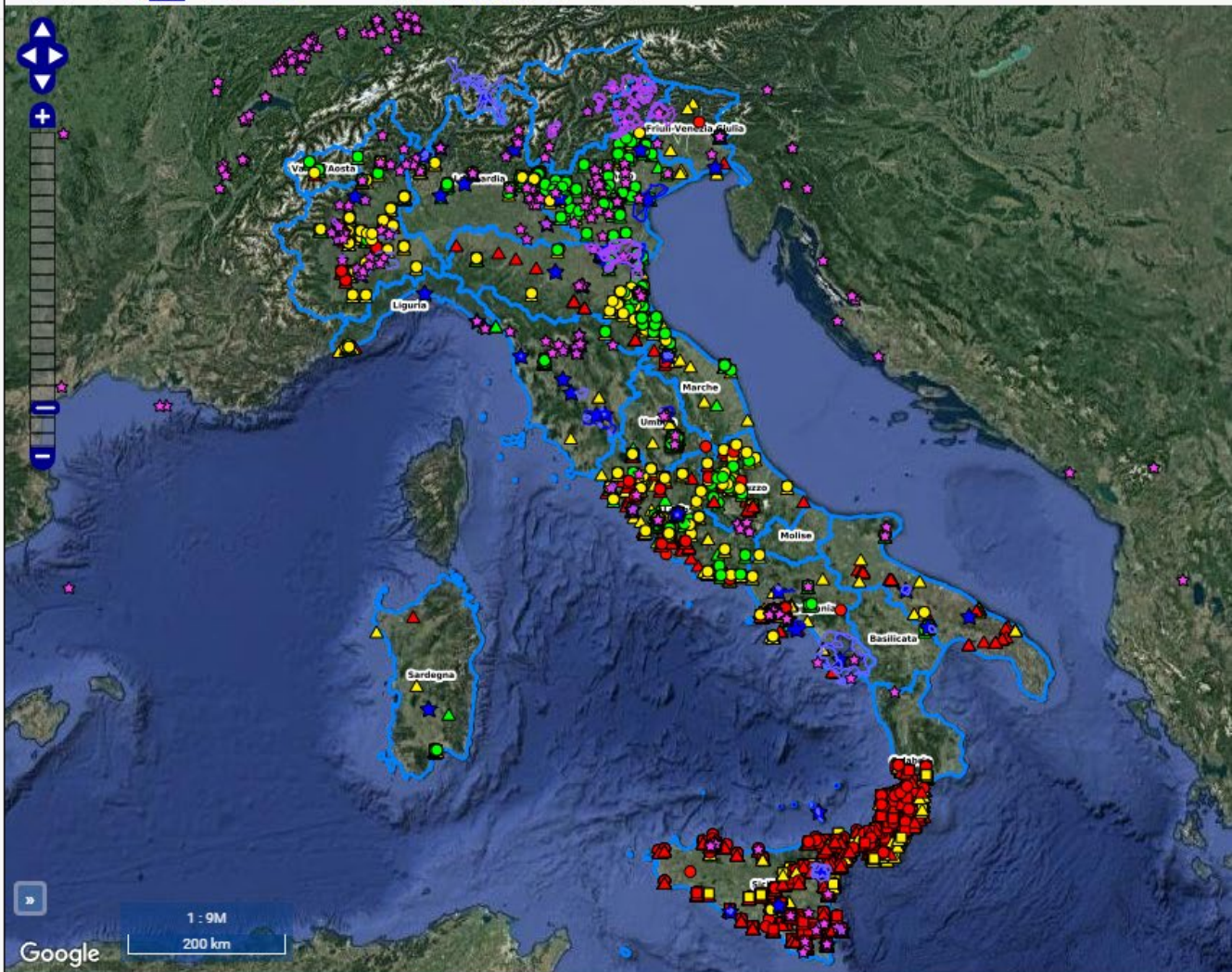


Mappa Legenda



- Limiti amministrativi**
 - Regioni
 - Province
 - Comuni
- Cartografia di base**
 - Aree Verdi
 - Aree Edificate
 - Idrografia
 - Punti di interesse
 - Autostrade
 - Strade Principali
 - Strade Secondarie
 - Strade Locali
 - Ferrovie
 - Ponti
- Beni Culturali**
 - Beni Immobili (puntuali)
 - Beni Immobili (lineari)
 - Beni Immobili (poligonali)
 - Contenitori
 - Depositi
 - Beni Mobili
 - Beni Subacquei (puntuali)
 - Beni Subacquei (poligonali)
- Vulnerabilità/Rischio**
 - Eventi Critici
 - Vuln. Archeol. Globale
 - Vuln. Architett. Globale
 - Vuln. Architett. Strutturale





Carta del Rischio

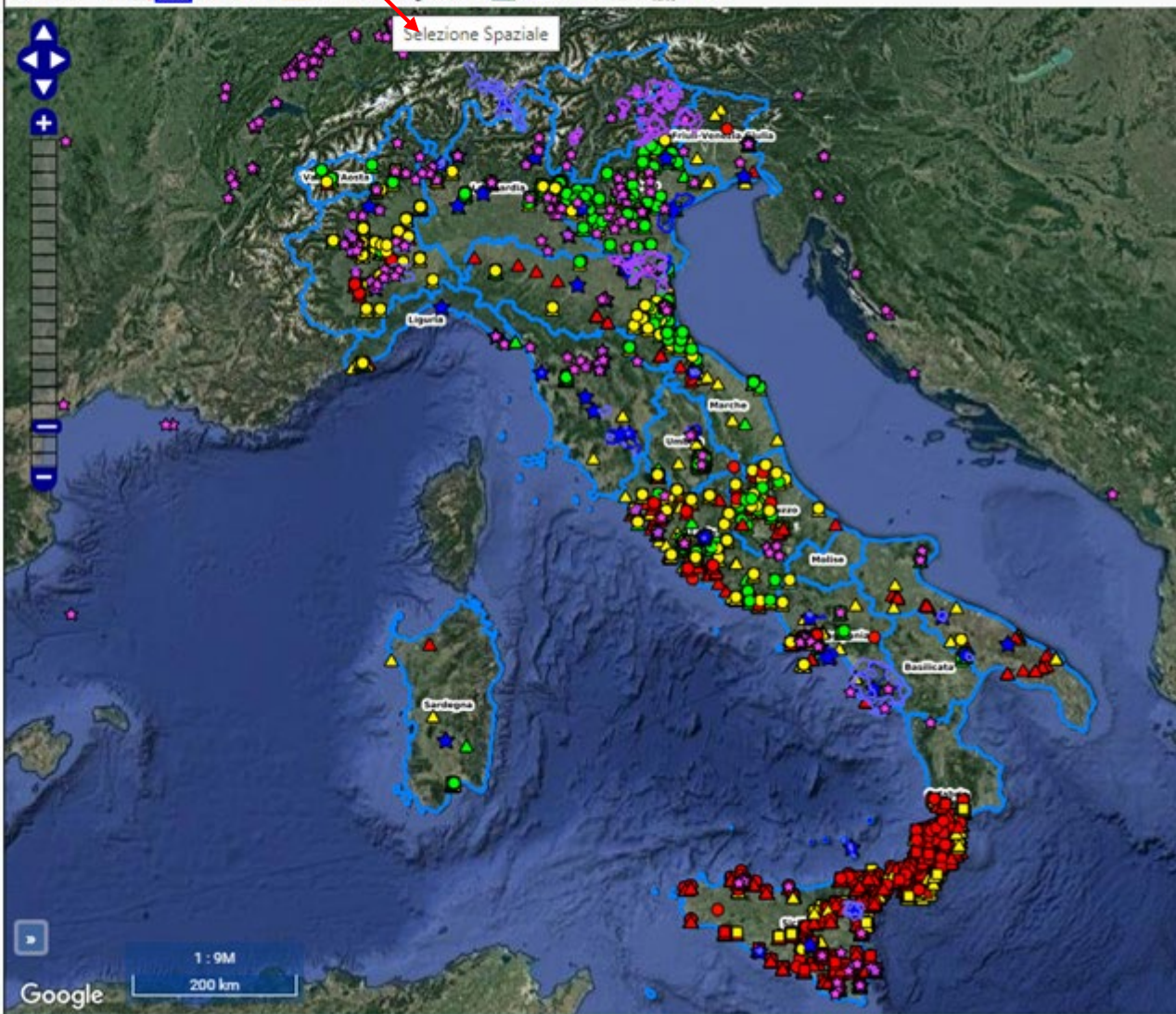
Direzione Generale Sicurezza del Patrimonio Culturale

Mappa

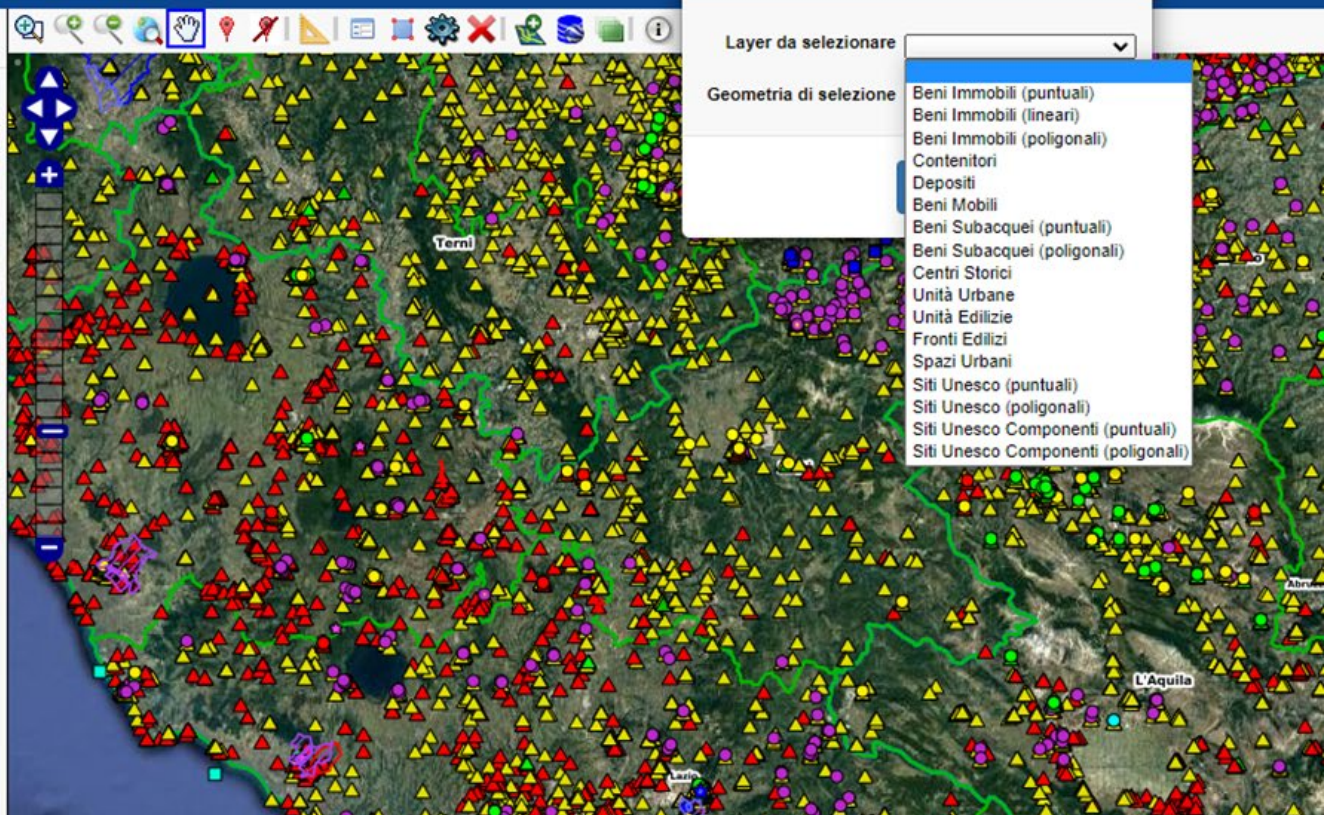
Legenda



- Limiti amministrativi
 - Regioni
 - Province
 - Comuni
- Cartografia di base
 - Aree Verdi
 - Aree Edificate
 - Idrografia
 - Punti di interesse
 - Autostrade
 - Strade Principali
 - Strade Secondarie
 - Strade Locali
 - Ferrovie
 - Ponti
- Beni Culturali
 - Beni Immobili (puntuali)
 - Beni Immobili (lineari)
 - Beni Immobili (poligonali)
 - Contenitori
 - Depositi
 - Beni Mobili
 - Beni Subacquei (puntuali)
 - Beni Subacquei (poligonali)
- Vulnerabilità/Rischio
 - Eventi Critici
 - Vuln. Archeol. Globale
 - Vuln. Architett. Globale
 - Vuln. Architett. Strutturale



- Limiti amministrativi
 - Regioni
 - Province
 - Comuni
- Cartografia di base
 - Aree Verdi
 - Aree Edificate
 - Idrografia
 - Punti di interesse
 - Autostrade
 - Strade Principali
 - Strade Secondarie
 - Strade Locali
 - Ferrovie
 - Ponti
- Beni Culturali
 - Beni Immobili (puntuali)
 - Beni Immobili (lineari)
 - Beni Immobili (poligonali)
 - Contenitori
 - Depositi



Selezione Spaziale

Layer da selezionare

Geometria di selezione

- Beni Immobili (puntuali)
- Beni Immobili (lineari)
- Beni Immobili (poligonali)
- Contenitori
- Depositi
- Beni Mobili
- Beni Subacquei (puntuali)
- Beni Subacquei (poligonali)
- Centri Storici
- Unità Urbane
- Unità Edilizie
- Fronti Edilizi
- Spazi Urbani
- Siti Unesco (puntuali)
- Siti Unesco (poligonali)
- Siti Unesco Componenti (puntuali)
- Siti Unesco Componenti (poligonali)

Si seleziona il layer di interesse

Mappa Legenda

- Limiti amministrativi
 - Regioni
 - Province
 - Comuni
- Cartografia di base
 - Aree Verdi
 - Aree Edificate
 - Idrografia
 - Punti di interesse
 - Autostrade
 - Strade Principali
 - Strade Secondarie
 - Strade Locali
 - Ferrovie
 - Ponti
- Beni Culturali
 - Beni Immobili (puntuali)
 - Beni Immobili (lineari)
 - Beni Immobili (poligonali)
 - Contenitori

Selezione Spaziale

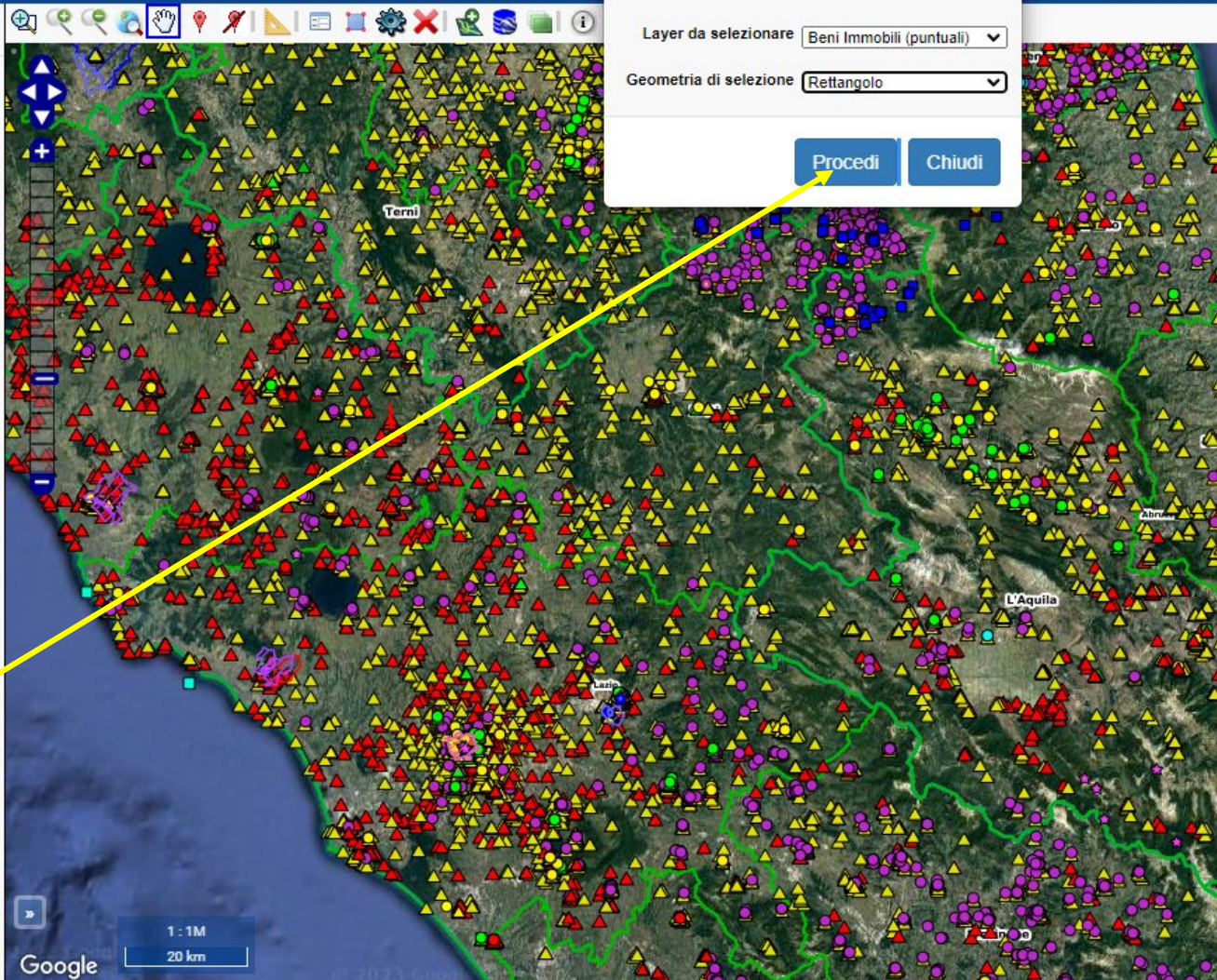
Layer da selezionare: Beni Immobili (puntuali)

Geometria di selezione:

- Rettangolo
- Poligono
- Cerchio
- Punto e distanza

Si scelga la modalità della geometria di selezione

- Mappa Legenda
- Limiti amministrativi
 - Regioni
 - Province
 - Comuni
 - Cartografia di base
 - Aree Verdi
 - Aree Edificate
 - Idrografia
 - Punti di interesse
 - Autostrade
 - Strade Principali
 - Strade Secondarie
 - Strade Locali
 - Ferrovie
 - Ponti
 - Beni Culturali
 - Beni Immobili (puntuali)
 - Beni Immobili (lineari)
 - Beni Immobili (poligonal)
 - Contenitori
 - Depositi
 - Beni Mobili
 - Beni Subacquei (puntuali)
 - Beni Subacquei (poligonal)
 - Vulnerabilità/Rischio
 - Eventi Critici
 - Vuln. Archeol. Globale
 - Vuln. Architett. Globale
 - Vuln. Architett. Strutturale



Selezione Spaziale

Layer da selezionare: Beni Immobili (puntuali)


Geometria di selezione: Rettangolo

Procedi Chiudi

Mappa Legenda



- Limiti amministrativi
 - Regioni
 - Province
 - Comuni
- Cartografia di base
 - Aree Verdi
 - Aree Edificate
 - Idrografia
 - Punti di interesse
 - Autostrade
 - Strade Principali
 - Strade Secondarie
 - Strade Locali
 - Ferrovie
 - Ponti
- Beni Culturali
 - Beni Immobili (puntuali)
 - Beni Immobili (lineari)
 - Beni Immobili (poligonali)
 - Contenitori
 - Depositi
 - Beni Mobili
 - Beni Subacquei (puntuali)



Doppio click

Mappa Legenda

- Limiti amministrativi
 - Regioni
 - Province
 - Comuni
- Cartografia di base
 - Aree Verdi
 - Aree Edificate
 - Idrografia
 - Punti di interesse
 - Autostrade
 - Strade Principali
 - Strade Secondarie
 - Strade Locali
 - Ferrovie
 - Ponti
- Beni Culturali
 - Beni Immobili (puntuali)
 - Beni Immobili (lineari)
 - Beni Immobili (poligonali)
 - Contenitori

Selezione Spaziale

Layer selezionato: Beni Immobili (puntuali)
Elementi selezionati: 675
Area di selezione: 666.3390 Km²

Risultati Chiudi

Si estraggono i risultati



[Home](#)

[Accesso Cartografia](#)

[Accesso a Vincoli in Rete](#)

[Informazioni](#)

[Documentazione](#)

[Contatti](#)

[Logout](#)

[Beni Culturali](#) ▾

[Vulnerabilità/Rischio](#) ▾

[Unità di Crisi](#) ▾

[Area Utenti](#) ▾

Attendere qualche secondo per l'estrazione

Gestione Beni Immobili

Ant.:	Num	Id	Denominazione	Region.:	Provinc.:	Comun.:	Località.:	Indirizz.:	Tipo Sc.:	Tipo Be.:	Interess.:	Contenitor.:	X	Y	N.Beni	N.Part.:	S.V.C.:	S.V.:
	1	176757	ABITATO DI ASSERGI	Abruzzo	L'Aquila	L'Aquila			Monume...	acropoli	Di intere...		13.4245...	42.3961...		0	0	0
	2	195828	ABITAZIONE	Abruzzo	L'Aquila	L'Aquila		CORSO...	Architett...		Di intere...		13.4004...	42.3518...		0	0	0
	3	94992	ABITAZIONE	Abruzzo	L'Aquila	L'Aquila		VIA FOR...	Architett...	palazzo	Di intere...		13.4017...	42.3475...		0	0	0
	4	196588	ABITAZIONE (componente ...	Abruzzo	L'Aquila	L'Aquila	TEMPERA	VIA CAP...	Architett...	casa	Di intere...		13.4582...	42.3662...		0	1	0
	5	250069	Aggregato n. 4904515 ""II M...	Abruzzo	L'Aquila	L'Aquila	L'AQUILA		Architett...	palazzo	Di intere...		13.4135...	42.3872...		0	0	0
	6	84925	ALBERGO ITALIA	Abruzzo	L'Aquila	L'Aquila		CORSO...	Architett...	albergo	Di intere...		13.3999...	42.3506...		0	0	0
	7	213851	Alessandri, poi Ricci, ora N...	Abruzzo	L'Aquila	L'Aquila	L'AQUILA	corso Vit...	Architett...	palazzo	Di intere...		13.3980...	42.3471...		0	0	0
	8	133990	AMBIENTE IN LEGNO SIT...	Abruzzo	L'Aquila	L'Aquila			Architett...	palazzo	Di intere...		13.3985...	42.3526...		0	0	0
	9	71388	ANDRONE CON SOFFITT...	Abruzzo	L'Aquila	L'Aquila		VIA DEL...	Architett...		Di intere...		13.4008...	42.3521...		0	0	0
	10	222041	ANFITEATRO (ROVINE)	Abruzzo	L'Aquila	L'Aquila			Monume...	anfiteatro	Di intere...		13.3060...	42.4005...		0	0	0
	11	130626	ANTICA CASA A UN PIAN...	Abruzzo	L'Aquila	L'Aquila		VIA DE...	Architett...	casa	Di intere...		13.4740...	42.3578...		0	0	0
	12	147057	ANTICA CASA A UN PIAN...	Abruzzo	L'Aquila	L'Aquila		VIA DE...	Architett...	casa	Di intere...		13.4738...	42.3579...		0	0	0
	13	88291	ANTICA CASA CON CAPO ...	Abruzzo	L'Aquila	L'Aquila		VIA FOR...	Architett...	casa	Di intere...		13.4010...	42.3496...		0	0	0
	14	219347	ANTICA CASA CON FINES...	Abruzzo	L'Aquila	L'Aquila		CHIASS...	Architett...	casa	Di intere...		13.3994...	42.3518...		0	0	0

1 / 4 Beni

1 - 200 di 675 Beni

Zoom in cartografia

Elenco dei risultati

Totale
schede
estratte

Per scorrere le pagine delle
schede estratte

Gestione Beni Immobili

c.:	Comun.:	Località.:	Indirizz.:	Tipo Sc.:	Tipo Be.:	Interess.:	Contenitor.:	X	Y	N.Beni	N.Part.:	S.V.C.:	S.V.S.:	S.Dan.:	S.Inter.:	Operazioni
a	L'Aquila			Monume...	acropoli	Di intere...		13.4245...	42.3961...		0	0	0	0	0	Parti VC VS
a	L'Aquila		CORSO...	Architett...		Di intere...		13.4004...	42.3518...		0	0	0	0	0	Parti VC VS
a	L'Aquila		VIA FOR...	Architett...	palazzo	Di intere...		13.4017...	42.3475...		0	0	0	0	0	Parti VC VS
a	L'Aquila	TEMPERA	VIA CAP...	Architett...	casa	Di intere...		13.4582...	42.3662...		0	1	0	0	0	Parti VC VS
a	L'Aquila	L'AQUILA		Architett...	palazzo	Di intere...		13.4135...	42.3872...		0	0	0	0	0	Parti VC VS
a	L'Aquila		CORSO...	Architett...	albergo	Di intere...		13.3999...	42.3506...		0	0	0	0	0	Parti VC VS
a	L'Aquila	L'AQUILA	corso Vit...	Architett...	palazzo	Di intere...		13.3980...	42.3471...		0	0	0	0	0	Parti VC VS
a	L'Aquila			Architett...	palazzo	Di intere...		13.3985...	42.3526...		0	0	0	0	0	Parti VC VS
a	L'Aquila		VIA DEL...	Architett...		Di intere...		13.4008...	42.3521...		0	0	0	0	0	Parti VC VS
a	L'Aquila			Monume...	anfiteatro	Di intere...		13.3060...	42.4005...		0	0	0	0	0	Parti VC VS
a	L'Aquila		VIA DE...	Architett...	casa	Di intere...		13.4740...	42.3578...		0	0	0	0	0	Parti VC VS
a	L'Aquila		VIA DE...	Architett...	casa	Di intere...		13.4738...	42.3579...		0	0	0	0	0	Parti VC VS
a	L'Aquila		VIA FOR...	Architett...	casa	Di intere...		13.4010...	42.3496...		0	0	0	0	0	Parti VC VS
a	L'Aquila		CHIASS...	Architett...	casa	Di intere...		13.3994...	42.3518...		0	0	0	0	0	Parti VC VS

1 / 4 Beni

1 - 200 di 675 Beni

Zoom in cartografia

Scorrendo con la barra si ha la possibilità di vedere il resto delle informazioni e la possibilità di vedere e/o inserire le schede di vulnerabilità classica o sismica

Possibilità di esportare i risultati in PDF o CSV

Gestione Beni Immobili

c.∞	Comun.∞	Località∞	Indirizz.∞	Tipo Sc.∞	Tipo Be.∞	Interess.∞	Contenitor.∞	X	Y	N.Beni ∞	N.Part.∞	S.V.C. ∞	S.V.S. ∞	S.Dan.∞	S.Inter.∞	Operazioni							
a	L'Aquila			Monume...	acropoli	Di intere...		13.4245...	42.3961...		0	0	0	0	0								
a	L'Aquila		CORSO...	Architett...		Di intere...		13.4004...	42.3518...		0	0	0	0	0								
a	L'Aquila		VIA FOR...	Architett...	palazzo	Di intere...		13.4017...	42.3475...		0	0	0	0	0								
a	L'Aquila	TEMPERA	VIA CAP...	Architett...	casa	Di intere...		13.4582...	42.3662...		0	1	0	0	0								
a	L'Aquila	L'AQUILA		Architett...	palazzo	Di intere...		13.4135...	42.3872...		0	0	0	0	0								
a	L'Aquila		CORSO...	Architett...	albergo	Di intere...		13.3999...	42.3506...		0	0	0	0	0								
a	L'Aquila	L'AQUILA	corso Vit...	Architett...	palazzo	Di intere...		13.3980...	42.3471...		0	0	0	0	0								
a	L'Aquila			Architett...	palazzo	Di intere...		13.3985...	42.3526...		0	0	0	0	0								
a	L'Aquila		VIA DEL...	Architett...		Di intere...		13.4008...	42.3521...		0	0	0	0	0								
a	L'Aquila			Monume...	anfiteatro	Di intere...		13.3060...	42.4005...		0	0	0	0	0						Parti	VC	VS
a	L'Aquila		VIA DE...	Architett...	casa	Di intere...		13.4740...	42.3578...		0	0	0	0	0						Parti	VC	VS
a	L'Aquila		VIA DE...	Architett...	casa	Di intere...		13.4738...	42.3579...		0	0	0	0	0						Parti	VC	VS
a	L'Aquila		VIA FOR...	Architett...	casa	Di intere...		13.4010...	42.3496...		0	0	0	0	0						Parti	VC	VS
a	L'Aquila		CHIASS...	Architett...	casa	Di intere...		13.3994...	42.3518...		0	0	0	0	0						Parti	VC	VS


- Esporta tutti i dati in CSV
- Esporta i dati visibili in CSV
- Esporta tutti i dati in PDF
- Esporta i dati visibili in PDF
- Colonne:
 - Anteprima
 - Num
 - IN

Zoom in cartografia

Per tornare alla cartografia

























































Carta del Rischio - MiC ICR | Carta del Rischio - MiC ICR - Cart... | Carta del Rischio - MiC ICR

Non sicuro | cartadelrischio.beniculturali.it/benimmobili/elenco?access-token=hypsVz49LGApNs5Uahy9s6VpE75Y6BFd&iids=e6f84e79-19ab-4f9a-8058-a65189cae60d

 **Carta del Rischio**
Direzione Generale Sicurezza del Patrimonio Culturale

Home | Beni Culturali | Vulnerabilità/Rischio | Unità di Crisi | Area Utenti | *Utente: Cacace Cacace*
Profilo: Amministratore

Gestione Beni Immobili

c.:	Comun.:	Località.:	Indirizz.:	Tipo Sc.:	Tipo Be.:	Interess.:	Contenitor.:	X	Y	N.Beni	N.Part.:	S.V.C.:	S.V.S.:	S.Dan.:	S.Inter.:	Operazioni
a	L'Aquila			Monume...	acropoli	Di intere...		13.4245...	42.3961...	0	0	0	0	0	0	   
a	L'Aquila		CORSO...	Architett...		Di intere...		13.4004...	42.3518...	0	0	0	0	0	0	   
a	L'Aquila		VIA FOR...	Architett...	palazzo	Di intere...		13.4017...	42.3475...	0	0	0	0	0	0	   
a	L'Aquila	TEMPERA	VIA CAP...	Architett...	casa	Di intere...		13.4582...	42.3662...	0	1	0	0	0	0	   
a	L'Aquila	L'AQUILA		Architett...	palazzo	Di intere...		13.4135...	42.3872...	0	0	0	0	0	0	   
a	L'Aquila		CORSO...	Architett...	albergo	Di intere...		13.3999...	42.3506...	0	0	0	0	0	0	   
a	L'Aquila	L'AQUILA	corso Vit...	Architett...	palazzo	Di intere...		13.3980...	42.3471...	0	0	0	0	0	0	   
a	L'Aquila			Architett...	palazzo	Di intere...		13.3985...	42.3526...	0	0	0	0	0	0	   
a	L'Aquila		VIA DEL...	Architett...		Di intere...		13.4008...	42.3521...	0	0	0	0	0	0	   
a	L'Aquila			Monume...	anfiteatro	Di intere...		13.3060...	42.4005...	0	0	0	0	0	0	   
a	L'Aquila		VIA DE...	Architett...	casa	Di intere...		13.4740...	42.3578...	0	0	0	0	0	0	   
a	L'Aquila		VIA DE...	Architett...	casa	Di intere...		13.4738...	42.3579...	0	0	0	0	0	0	   
a	L'Aquila		VIA FOR...	Architett...	casa	Di intere...		13.4010...	42.3496...	0	0	0	0	0	0	   
a	L'Aquila		CHIASS...	Architett...	casa	Di intere...		13.3994...	42.3518...	0	0	0	0	0	0	   

1 / 4 | 200 Beni

Zoom in cartografia

Esporta tutti i dati in CSV
Esporta i dati visibili in CSV
Esporta tutti i dati in PDF
Esporta i dati visibili in PDF

Colonne:
✓ Anteprima
✓ Num
✓ IN

Parti VC VS

1 - 200 di 675 Beni

Mappa Legenda

- Limiti amministrativi
 - Regioni
 - Province
 - Comuni
- Cartografia di base
 - Aree Verdi
 - Aree Edificate
 - Idrografia
 - Punti di interesse
 - Autostrade
 - Strade Principali
 - Strade Secondarie
 - Strade Locali
 - Ferrovie
 - Ponti
- Beni Culturali
 - Beni Immobili (puntuali)
 - Beni Immobili (lineari)
 - Beni Immobili (poligonali)
 - Contenitori
 - Depositi
 - Beni Mobili
 - Beni Subacquei (puntuali)
 - Beni Subacquei (poligonali)
- Vulnerabilità/Rischio
 - Eventi Critici
 - Vuln. Archeol. Globale
 - Vuln. Architett. Globale
 - Vuln. Architett. Strutturale

Selezione Spaziale

Layer da selezionare: Beni Immobili (puntuali)

Geometria di selezione: Poligono

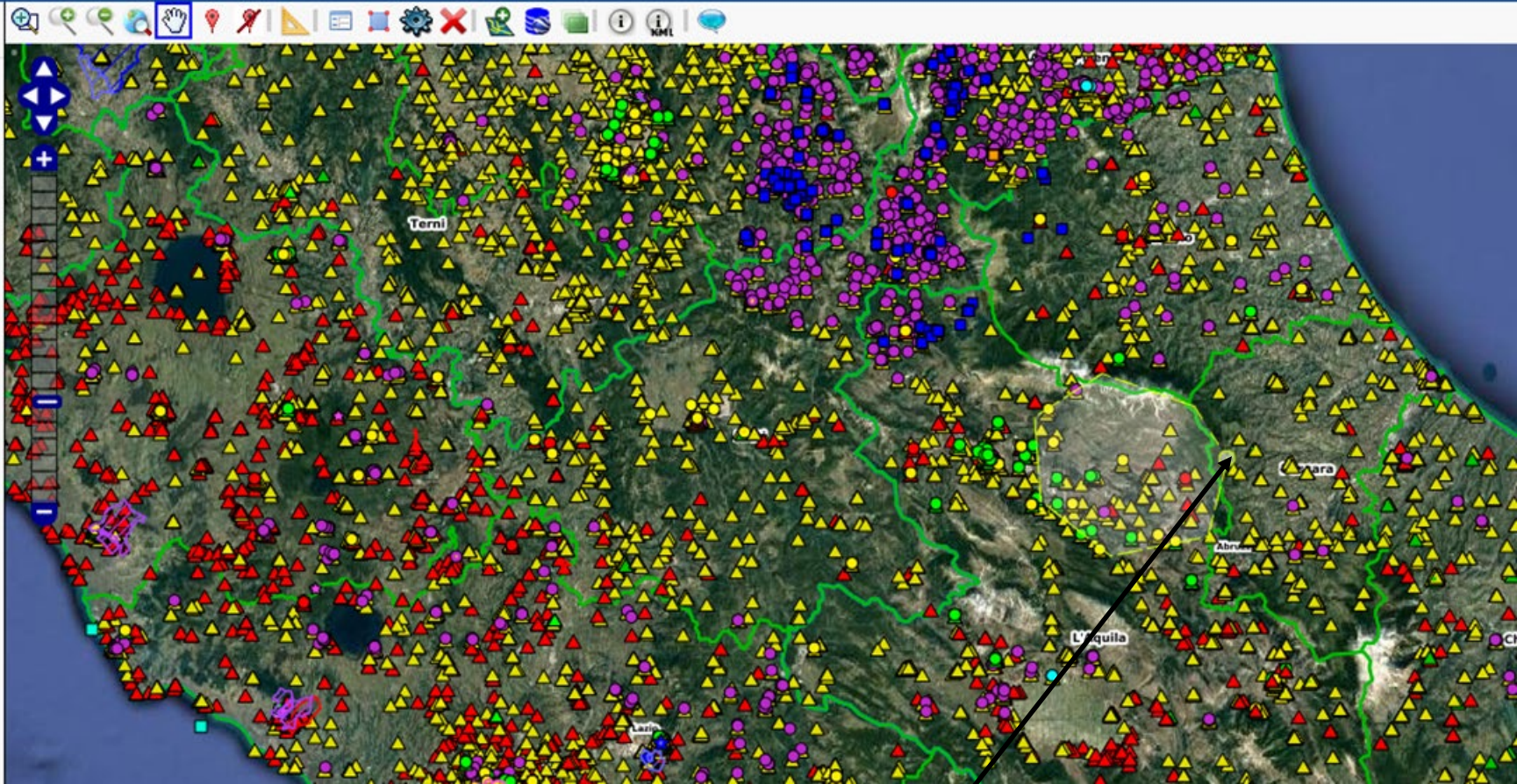
Procedi Chiudi

Google 1 : 1M 20 km

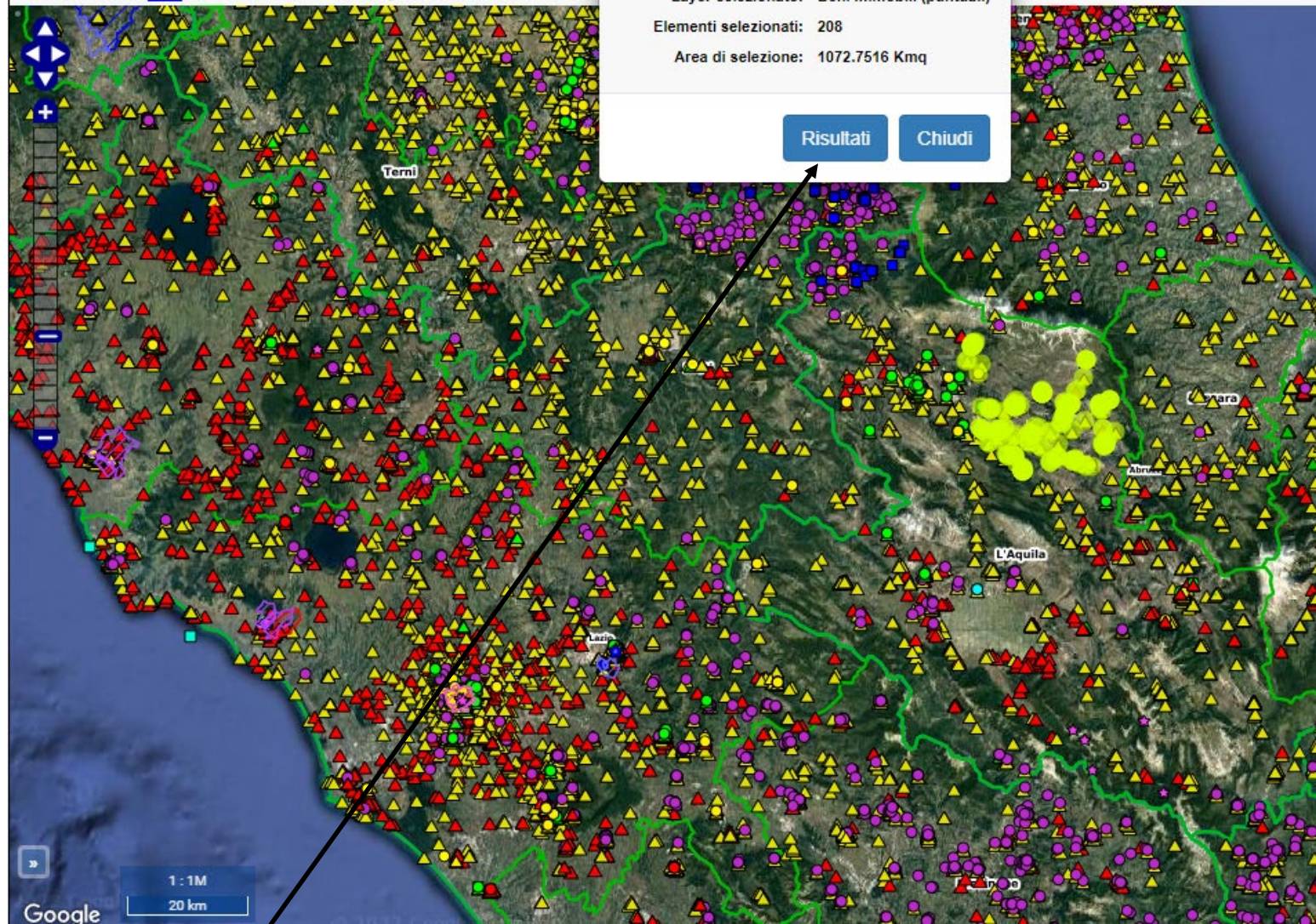
Ora la selezione poligonale

Rischio

Sicurezza del Patrimonio Culturale



Doppio click



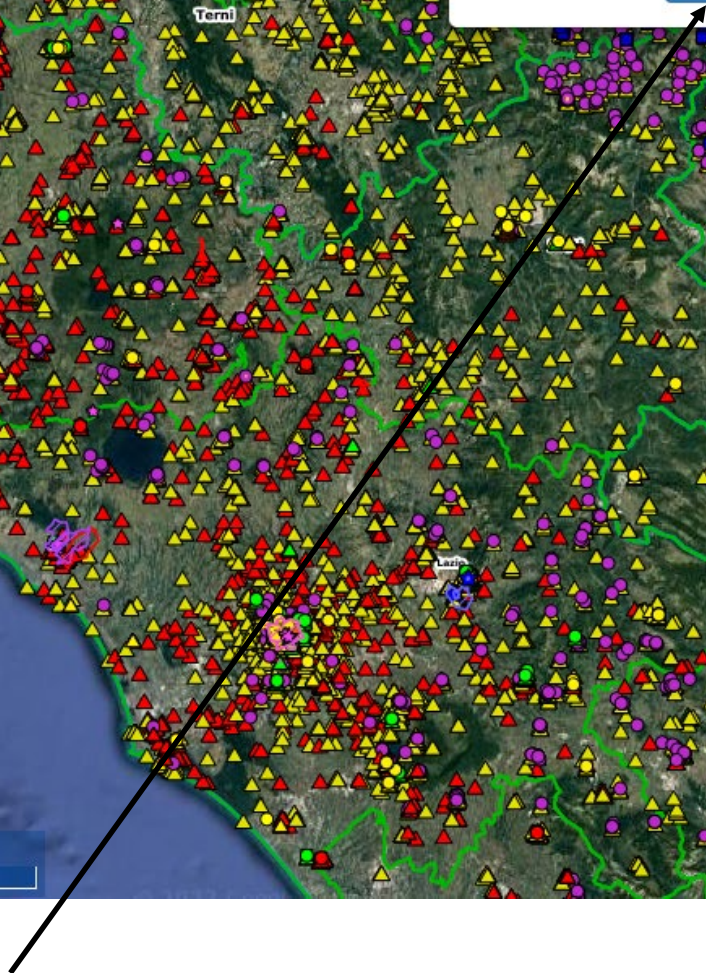
Selezione Spaziale

Layer selezionato: Beni Immobili (puntuali)

Elementi selezionati: 208

Area di selezione: 1072.7516 Km²

Risultati Chiudi



Estrarre i risultati



[Home](#)

[Accesso Cartografia](#)

[Accesso a Vincoli in Rete](#)

[Informazioni](#)

[Documentazione](#)

[Contatti](#)

[Logout](#)

[Beni Culturali](#) ▾ [Vulnerabilità/Rischio](#) ▾ [Unità di Crisi](#) ▾ [Area Utenti](#) ▾

Attendere qualche secondo per l'estrazione

Gestione Beni Immobili

Ant.:	Num	Id	Denominazione	Region.:	Provinc.:	Comun.:	Località.:	Indirizz.:	Tipo Sc.:	Tipo Be.:	Interess.:	Contenitor.:	X	Y	N.Beni	N.Part.:	S.V.C.:	S.V.:
1	103973	ABITATO (RESTI)	Abruzzo	L'Aquila	Castel d...				Architett...		Di intere...		13.7102...	42.3451...	0	0	0	
2	225413	ABITAZIONI	Abruzzo	L'Aquila	Castelve...				Architett...		Di intere...		13.6887...	42.3104...	0	0	0	
3	36152	ANTICA CASA IN TUTTE L...	Abruzzo	L'Aquila	Poggio ...		LARGO ...		Architett...	casa	Di intere...		13.5408...	42.3203...	0	0	0	
4	170107	ANTICA CASA IN TUTTE L...	Abruzzo	L'Aquila	Poggio ...		CORSO...		Architett...	casa	Di intere...		13.5392...	42.3218...	0	0	0	
5	159569	ARCHITRAVE DI PIETRA C...	Abruzzo	L'Aquila	Santo St...		STRAD...		Architett...		Di intere...		13.6443...	42.3437...	0	0	0	
6	113754	BARISCIANELLO (RUDERI)	Abruzzo	L'Aquila	Barisciano				Architett...		Di intere...		13.5925...	42.3326...	0	0	0	
7	228415	BASTIONE	Abruzzo	L'Aquila	Fagnan...				Architett...	mura	Di intere...		13.5885...	42.2521...	0	0	0	
8	189324	BORGO MEDIOEVALE	Abruzzo	L'Aquila	Ofena				Architett...		Di intere...		13.7585...	42.3270...	0	0	0	
9	71614	BOTTEGHE	Abruzzo	L'Aquila	Fagnan...				Architett...	bottega	Di intere...		13.5880...	42.2513...	0	0	0	
10	172801	BOTTEGHE DI PIAZZA DE...	Abruzzo	L'Aquila	Fontecchio				Architett...		Di intere...		13.6060...	42.2299...	0	0	0	
11	152737	CAMPANILE	Abruzzo	L'Aquila	Prata d'...				Architett...	campanile	Di intere...		13.640105	42.265354	0	0	0	
12	67983	CAMPANILE della S. MARI...	Abruzzo	L'Aquila	L'Aquila	Assergi			Architett...	campanile	Di intere...		13.504268	42.4128	0	0	0	
13	198769	CAMPANILE PARROCCHI...	Abruzzo	L'Aquila	Capestr...				Architett...	campanile	Di intere...		13.767324	42.267166	0	0	0	
14	215201	CAMPANILE SANTUARIO ...	Abruzzo	L'Aquila	Barisciano				Architett...	campanile	Di intere...		13.585965	42.32591	0	1	0	

Zoom in cartografia

Utilizzabile come le slide 9,10,11

Per tornare alla cartografia

Carta del Rischio - MiC ICR | Carta del Rischio - MiC ICR - Cart... | Carta del Rischio - MiC ICR

Non sicuro | cartadelrischio.beniculturali.it/benimmobili/elenco?access-token=hypsVz49LGApNs5Uahy9s6VpE75Y6BFd&iids=e6f84e79-19ab-4f9a-8058-a65189cae60d

Carta del Rischio
Direzione Generale Sicurezza del Patrimonio Culturale

Home | Beni Culturali | Vulnerabilità/Rischio | Unità di Crisi | Area Utenti | *Utente: Cacace Cacace*
Profilo: Amministratore

Gestione Beni Immobili

c.:	Comun.:	Località.:	Indirizz.:	Tipo Sc.:	Tipo Be.:	Interess.:	Contenitor.:	X	Y	N.Beni	N.Part.:	S.V.C.:	S.V.S.:	S.Dan.:	S.Inter.:	Operazioni
a	L'Aquila			Monume...	acropoli	Di intere...		13.4245...	42.3961...	0	0	0	0	0	0	
a	L'Aquila		CORSO...	Architett...		Di intere...		13.4004...	42.3518...	0	0	0	0	0	0	
a	L'Aquila		VIA FOR...	Architett...	palazzo	Di intere...		13.4017...	42.3475...	0	0	0	0	0	0	
a	L'Aquila	TEMPERA	VIA CAP...	Architett...	casa	Di intere...		13.4582...	42.3662...	0	1	0	0	0	0	
a	L'Aquila	L'AQUILA		Architett...	palazzo	Di intere...		13.4135...	42.3872...	0	0	0	0	0	0	
a	L'Aquila		CORSO...	Architett...	albergo	Di intere...		13.3999...	42.3506...	0	0	0	0	0	0	
a	L'Aquila	L'AQUILA	corso Vit...	Architett...	palazzo	Di intere...		13.3980...	42.3471...	0	0	0	0	0	0	
a	L'Aquila			Architett...	palazzo	Di intere...		13.3985...	42.3526...	0	0	0	0	0	0	
a	L'Aquila		VIA DEL...	Architett...		Di intere...		13.4008...	42.3521...	0	0	0	0	0	0	
a	L'Aquila			Monume...	anfiteatro	Di intere...		13.3060...	42.4005...	0	0	0	0	0	0	
a	L'Aquila		VIA DE...	Architett...	casa	Di intere...		13.4740...	42.3578...	0	0	0	0	0	0	
a	L'Aquila		VIA DE...	Architett...	casa	Di intere...		13.4738...	42.3579...	0	0	0	0	0	0	
a	L'Aquila		VIA FOR...	Architett...	casa	Di intere...		13.4010...	42.3496...	0	0	0	0	0	0	
a	L'Aquila		CHIASS...	Architett...	casa	Di intere...		13.3994...	42.3518...	0	0	0	0	0	0	

1 / 4 | 200 Beni

Zoom in cartografia

1 - 200 di 675 Beni

Esporta tutti i dati in CSV

Esporta i dati visibili in CSV

Esporta tutti i dati in PDF

Esporta i dati visibili in PDF

Colonne:

Anteprima

Num

IN

Parti VC VS

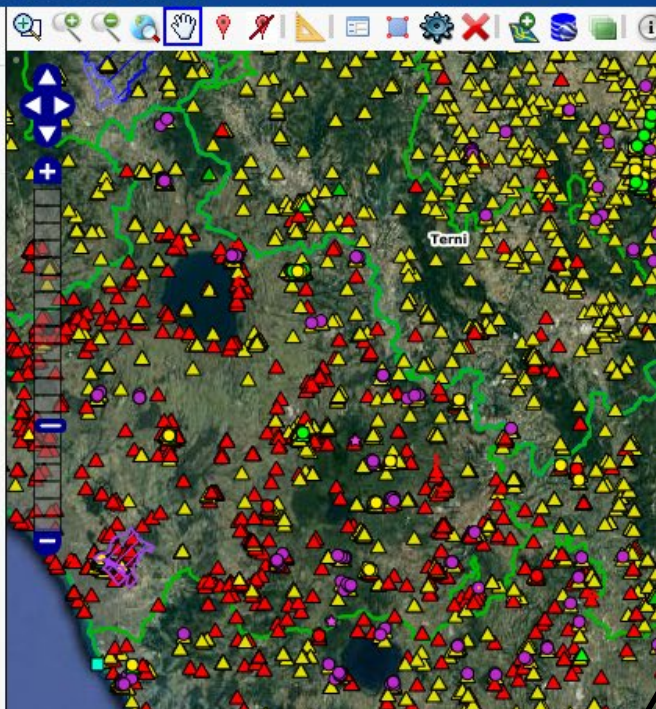
Parti VC VS

Parti VC VS

Parti VC VS

Mappa Legenda

- Limiti amministrativi
 - Regioni
 - Province
 - Comuni
- Cartografia di base
 - Aree Verdi
 - Aree Edificate
 - Idrografia
 - Punti di interesse
 - Autostrade
 - Strade Principali
 - Strade Secondarie
 - Strade Locali
 - Ferrovie
 - Ponti
- Beni Culturali
 - Beni Immobili (puntuali)
 - Beni Immobili (lineari)



Selezione Spaziale

Layer da selezionare: Beni Immobili (puntuali)

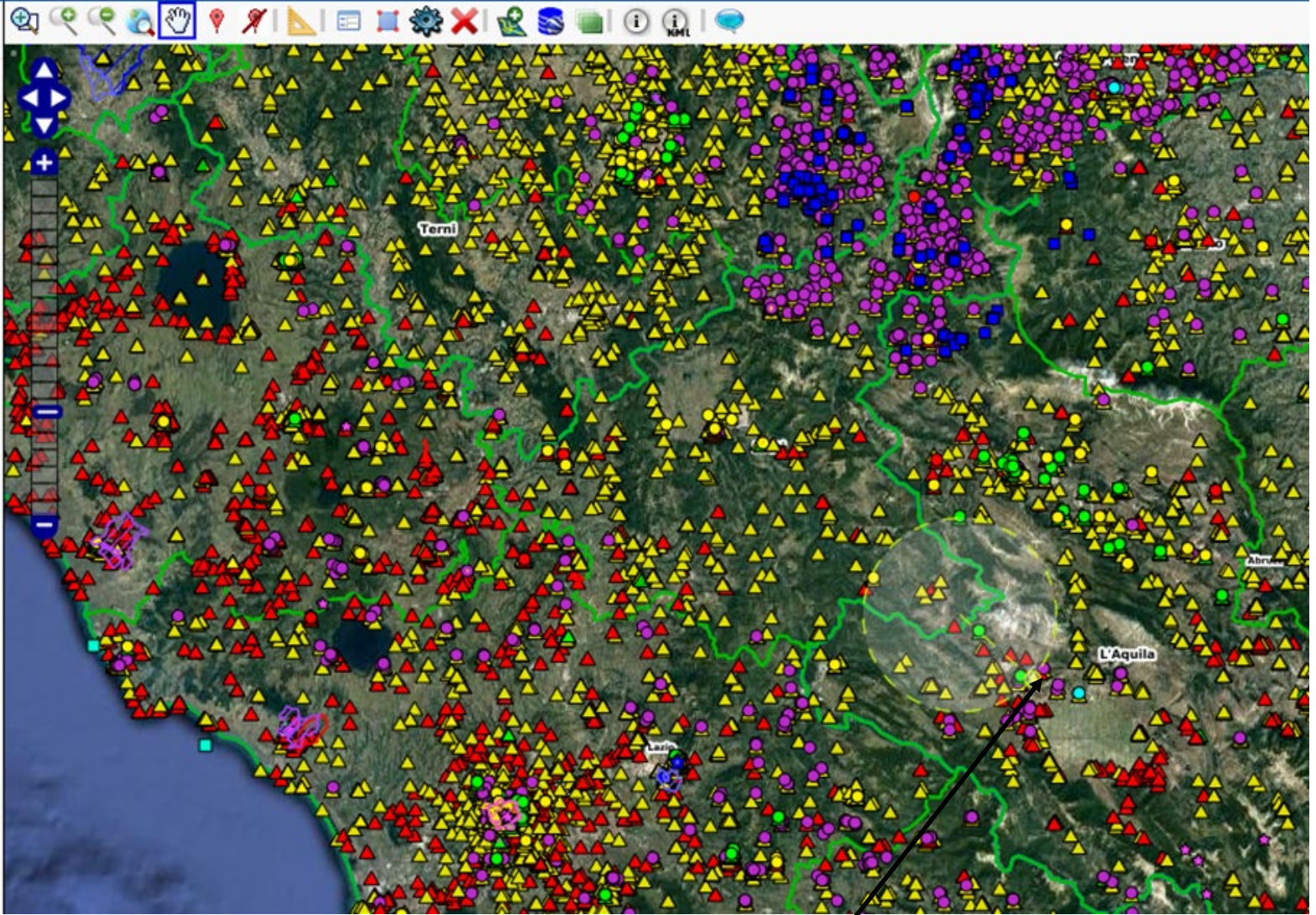
Geometria di selezione: Cerchio

Procedi Chiudi

Selezione cerchio

Rischio

e Sicurezza del Patrimonio Culturale



Doppio click

Mappa Legenda

- Limiti amministrativi
 - Regioni
 - Province
 - Comuni
- Cartografia di base
 - Aree Verdi
 - Aree Edificate
 - Idrografia
 - Punti di interesse
 - Autostrade
 - Strade Principali
 - Strade Secondarie
 - Strade Locali
 - Ferrovie
 - Ponti
- Beni Culturali
 - Beni Immobili (puntuali)
 - Beni Immobili (lineari)
 - Beni Immobili (poligonali)
 - Contenitori
 - Depositi
 - Beni Mobili
 - Beni Subacquei (puntuali)

Selezione Spaziale

Layer selezionato: Beni Immobili (puntuali)
Elementi selezionati: 198
Area di selezione: 1166.6978 Km²

Risultati **Chiudi**

Estrarre i risultati



Carta del Rischio

Direzione Generale Sicurezza del Patrimonio Culturale



[Home](#)

[Accesso Cartografia](#)

[Accesso a Vincoli in Rete](#)

[Informazioni](#)

[Documentazione](#)

[Contatti](#)

[Logout](#)

[Beni Culturali](#) ▾

[Vulnerabilità/Rischio](#) ▾

[Unità di Crisi](#) ▾

[Area Utenti](#) ▾

Attendere qualche secondo per l'estrazione

Gestione Beni Immobili

Ant.:	Num	Id	Denominazione	Region.	Provinc.	Comun.	Località.	Indirizz.	Tipo Sc.	Tipo Be.	Interess.	Contenitor.	X	Y	N.Beni	N.Part.	S.V.C.	S.V.:
	1	240929	abitazione	Abruzzo	L'Aquila	Massa d...	Alba Fu...		Monume...	abitazione	Di intere...		13.3925...	42.1091...		0	0	0
	2	240927	abitazione	Abruzzo	L'Aquila	Massa d...	Alba Fu...		Monume...	abitazione	Di intere...		13.4125...	42.0772...		0	0	0
	3	205534	ABITAZIONI (RUDERI)	Abruzzo	L'Aquila	Massa d...			Architett...		Di intere...		13.4117...	42.0843...		0	0	0
	4	184542	Alba Fucens	Abruzzo	L'Aquila	Massa d...			Siti arch...		Di intere...		13.412921	42.080998		0	0	0
	5	240930	anfiteatro	Abruzzo	L'Aquila	Massa d...	Alba Fu...		Monume...	anfiteatro	Di intere...		13.4124...	42.0770...		0	0	0
	6	61591	ANFITEATRO	Abruzzo	L'Aquila	Massa d...			Monume...	anfiteatro	Di intere...		13.4124...	42.0770...		0	0	0
	7	88300	ANTICA CASA IN TUTTE L...	Abruzzo	L'Aquila	Tagliaco...		VIA MU...	Architett...	casa	Di intere...		13.2515...	42.0675...		0	0	0
	8	124103	ANTICA CASA IN TUTTE L...	Abruzzo	L'Aquila	Tagliaco...		LARGO ...	Architett...	casa	Di intere...		13.2517...	42.0669...		0	0	0
	9	205996	AREA SACRA	Lazio	Rieti	Borgorose	S. ERA...	FRAZIO...	Monume...		Di intere...		13.2631...	42.1908...		0	0	0
	10	240938	basilica	Abruzzo	L'Aquila	Massa d...	Alba Fu...		Monume...	basilica	Di intere...		13.4111...	42.0801...		0	0	0
	11	139613	BASILICA	Abruzzo	L'Aquila	Massa d...			Monume...	basilica	Di intere...		13.4111...	42.0801...		0	0	0
	12	84455	BORGO ANTICO	Lazio	Rieti	Borgorose			Architett...		Di intere...		13.2674...	42.2065...		0	0	0
	13	87718	BORGO DI PESCOROCCH...	Lazio	Rieti	Pescoro...			Architett...		Di intere...		13.1454...	42.2090...		0	0	0
	14	221838	CAMPANILE	Abruzzo	L'Aquila	Tagliaco...			Architett...	campanile	Di intere...		13.2423...	42.0658...		0	0	0

1 / 1 Beni

1 - 198 di 198 Beni


Zoom in cartografia

Elenco dei risultati e si può procedere come le slide 9,10,11

Per tornare alla cartografia
















































Carta del Rischio - MiC ICR | Carta del Rischio - MiC ICR - Cart... | Carta del Rischio - MiC ICR | +

Non sicuro | cartadelrischio.beniculturali.it/benimmobili/elenco?access-token=hypsVz49LGApNs5Uahy9s6VpE75Y6BFd&iids=e6f84e79-19ab-4f9a-8058-a65189cae60d

 **Carta del Rischio**
Direzione Generale Sicurezza del Patrimonio Culturale

Home Beni Culturali Vulnerabilità/Rischio Unità di Crisi Area Utenti Utente: Cacace Cacace
Profilo: Amministratore

Gestione Beni Immobili

c.:	Comun.:	Località.:	Indirizz.:	Tipo Sc.:	Tipo Be.:	Interess.:	Contenitor.:	X	Y	N.Beni	N.Part.:	S.V.C.:	S.V.S.:	S.Dan.:	S.Inter.:	Operazioni
a	L'Aquila			Monume...	acropoli	Di intere...		13.4245...	42.3961...	0	0	0	0	0	0	   
a	L'Aquila		CORSO...	Architett...		Di intere...		13.4004...	42.3518...	0	0	0	0	0	0	   
a	L'Aquila		VIA FOR...	Architett...	palazzo	Di intere...		13.4017...	42.3475...	0	0	0	0	0	0	   
a	L'Aquila	TEMPERA	VIA CAP...	Architett...	casa	Di intere...		13.4582...	42.3662...	0	1	0	0	0	0	   
a	L'Aquila	L'AQUILA		Architett...	palazzo	Di intere...		13.4135...	42.3872...	0	0	0	0	0	0	   
a	L'Aquila		CORSO...	Architett...	albergo	Di intere...		13.3999...	42.3506...	0	0	0	0	0	0	   
a	L'Aquila	L'AQUILA	corso Vit...	Architett...	palazzo	Di intere...		13.3980...	42.3471...	0	0	0	0	0	0	   
a	L'Aquila			Architett...	palazzo	Di intere...		13.3985...	42.3526...	0	0	0	0	0	0	   
a	L'Aquila		VIA DEL...	Architett...		Di intere...		13.4008...	42.3521...	0	0	0	0	0	0	   
a	L'Aquila			Monume...	anfiteatro	Di intere...		13.3060...	42.4005...	0	0	0	0	0	0	   
a	L'Aquila		VIA DE...	Architett...	casa	Di intere...		13.4740...	42.3578...	0	0	0	0	0	0	   
a	L'Aquila		VIA DE...	Architett...	casa	Di intere...		13.4738...	42.3579...	0	0	0	0	0	0	  
a	L'Aquila		VIA FOR...	Architett...	casa	Di intere...		13.4010...	42.3496...	0	0	0	0	0	0	
a	L'Aquila		CHIASS...	Architett...	casa	Di intere...		13.3994...	42.3518...	0	0	0	0	0	0	

1 / 4 | 200 Beni 1 - 200 di 675 Beni

[Zoom in cartografia](#)

Esporta tutti i dati in CSV

Esporta i dati visibili in CSV

Esporta tutti i dati in PDF

Esporta i dati visibili in PDF

Colonne:

Anteprima

Num

IN

Parti VC VS

Parti VC VS

Parti VC VS

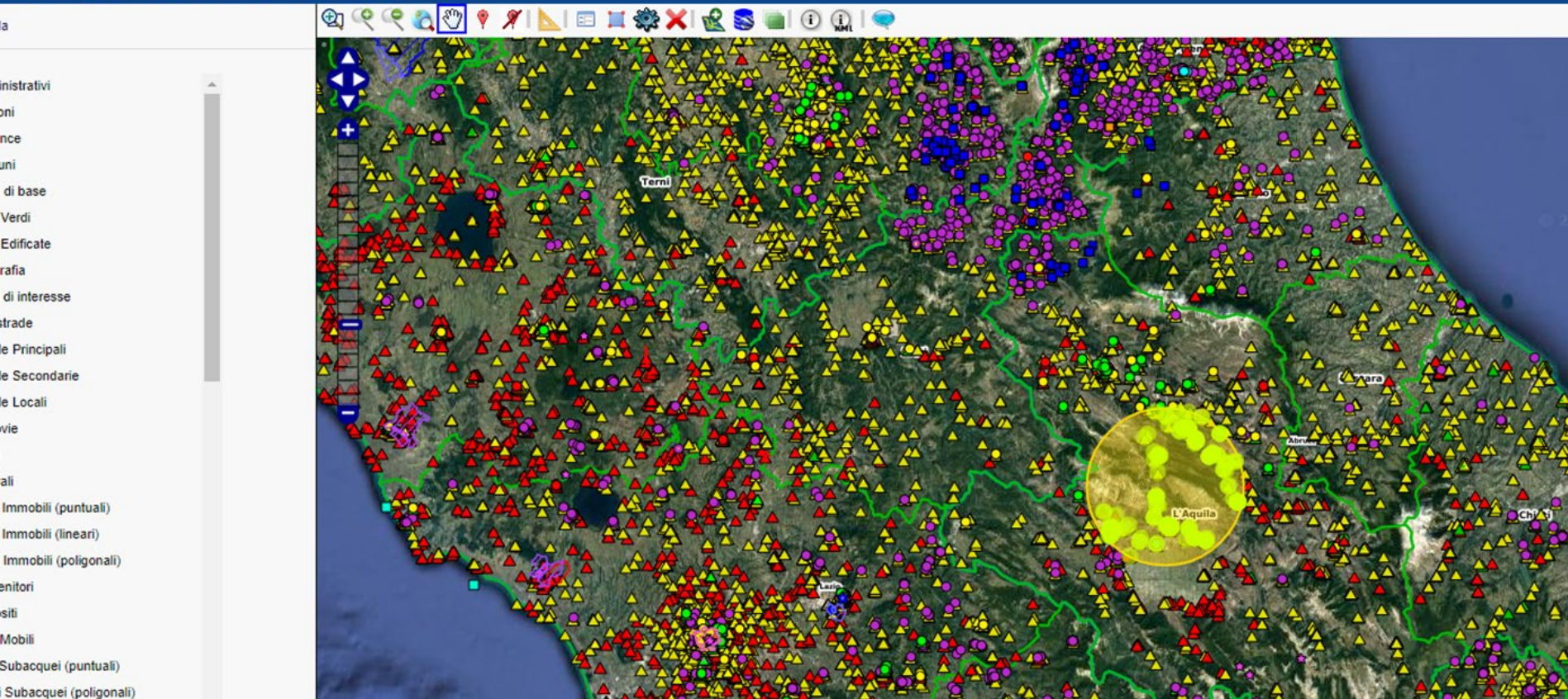
Parti VC VS

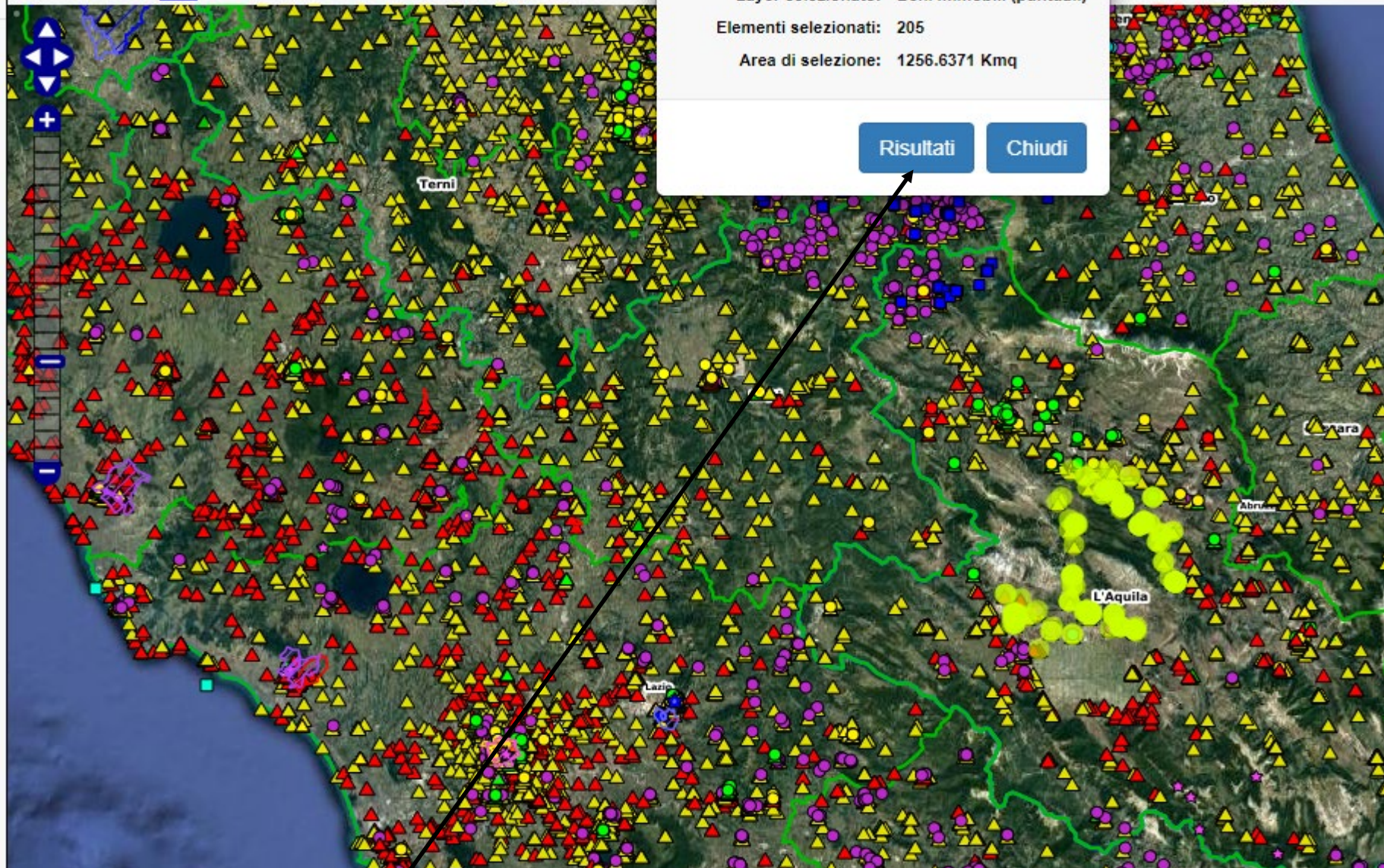
The screenshot displays a GIS application interface. On the left, a legend titled 'Mappa' and 'Legenda' lists various layers: 'Limiti amministrativi' (Regions, Provinces, Comuni), 'Cartografia di base' (Aree Verdi, Aree Edificate, Idrografia, Punti di interesse, Autostrade, Strade Principali, Strade Secondarie, Strade Locali, Ferrovie, Ponti), and 'Beni Culturali' (Beni Immobili (puntuali), Beni Immobili (lineari)). The main map area shows a satellite view of Italy with numerous colored triangles representing cultural heritage points. A dialog box titled 'Selezione Spaziale' is open, showing 'Layer da selezionare' set to 'Beni Immobili (puntuali)', 'Geometria di selezione' set to 'Punto e distanza', and 'Distanza (m)' set to '20000'. The dialog has 'Procedi' and 'Chiudi' buttons.

Geometri di selezione punto e distanza
(nell'esempio 20 KM)

Carta del Rischio

Direzione Generale Sicurezza del Patrimonio Culturale





Selezione Spaziale

Layer selezionato: Beni Immobili (puntuali)

Elementi selezionati: 205

Area di selezione: 1256.6371 Km²

Risultati Chiudi

Si procede all'estrazione



[Home](#)

[Accesso Cartografia](#)

[Accesso a Vincoli in Rete](#)

[Informazioni](#)

[Documentazione](#)

[Contatti](#)

[Logout](#)

[Beni Culturali](#) ▾

[Vulnerabilità/Rischio](#) ▾

[Unità di Crisi](#) ▾

[Area Utenti](#) ▾

Attendere qualche secondo per l'estrazione

Gestione Beni Immobili

Ant.:	Num. ▾	Id. ▾	Denominazione ▾	Region. ▾	Provinc. ▾	Comun. ▾	Località. ▾	Indirizz. ▾	Tipo Sc. ▾	Tipo Be. ▾	Interess. ▾	Contenitor. ▾	X ▾	Y ▾	N.Beni. ▾	N.Part. ▾	S.V.C. ▾	S.V. ▾
	1	107284	ABBAZIA DI S.LUCIA	Abruzzo	L'Aquila	Rocca di...			Architett...	abbazia	Di intere...		13.4946...	42.2427...		0	0	0
	2	240929	abitazione	Abruzzo	L'Aquila	Massa d...	Alba Fu...		Monume...	abitazione	Di intere...		13.3925...	42.1091...		0	0	0
	3	240927	abitazione	Abruzzo	L'Aquila	Massa d...	Alba Fu...		Monume...	abitazione	Di intere...		13.4125...	42.0772...		0	0	0
	4	205534	ABITAZIONI (RUDERI)	Abruzzo	L'Aquila	Massa d...			Architett...		Di intere...		13.4117...	42.0843...		0	0	0
	5	102540	Aielli-Centro storico	Abruzzo	L'Aquila	Aielli			Siti arch...		Di intere...		13.590521	42.082452		0	0	0
	6	184542	Alba Fucens	Abruzzo	L'Aquila	Massa d...			Siti arch...		Di intere...		13.412921	42.080998		0	0	0
	7	240930	anfiteatro	Abruzzo	L'Aquila	Massa d...	Alba Fu...		Monume...	anfiteatro	Di intere...		13.4124...	42.0770...		0	0	0
	8	61591	ANFITEATRO	Abruzzo	L'Aquila	Massa d...			Monume...	anfiteatro	Di intere...		13.4124...	42.0770...		0	0	0
	9	252633	Antica fonderia (campane)	Abruzzo	L'Aquila	Gaglian...	GAGLIA...	Via Font...	Architett...	fonderia	Di intere...		13.700199	42.126392		0	0	0
	10	68147	AVANZI DELL'ANFITEATR...	Abruzzo	L'Aquila	Ovindoli			Monume...	anfiteatro	Di intere...		13.5149...	42.1213...		0	0	0
	11	240938	basilica	Abruzzo	L'Aquila	Massa d...	Alba Fu...		Monume...	basilica	Di intere...		13.4111...	42.0801...		0	0	0
	12	139613	BASILICA	Abruzzo	L'Aquila	Massa d...			Monume...	basilica	Di intere...		13.4111...	42.0801...		0	0	0
	13	228415	BASTIONE	Abruzzo	L'Aquila	Fagnan...			Architett...	mura	Di intere...		13.5885...	42.2521...		0	0	0
	14	215423	BORGO DI S.MARIA DEL P...	Abruzzo	L'Aquila	Tione de...			Architett...		Di intere...		13.6441...	42.2086...		0	0	0

Zoom in cartografia

Elenco dei risultati e si può procedere come le slide 9,10,11